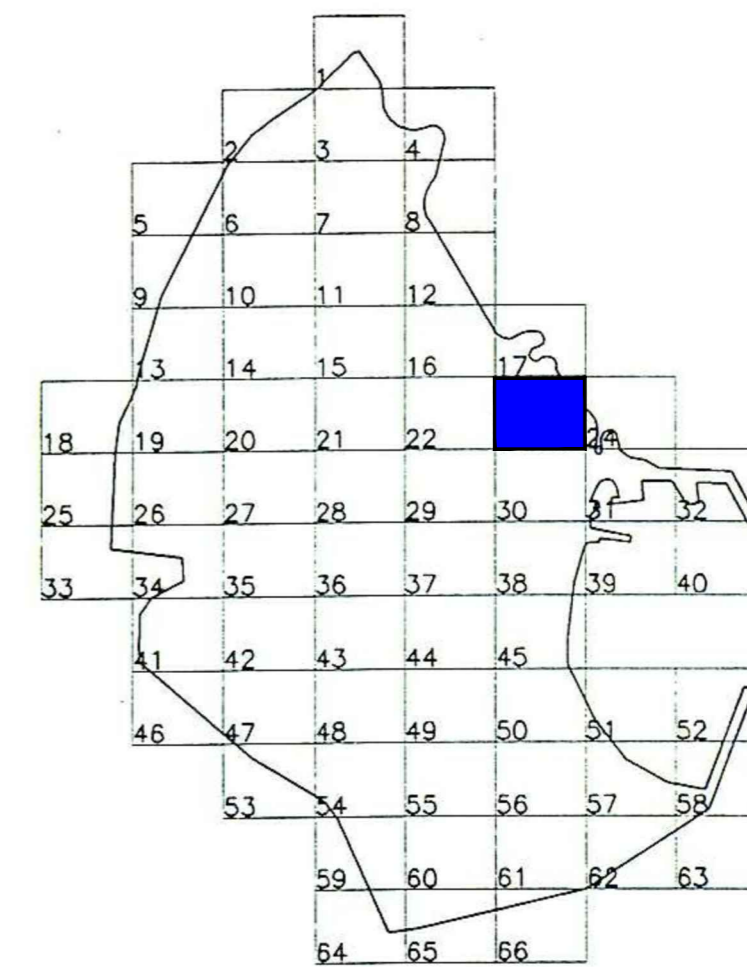


SITUACION ESCALA: 1/1000



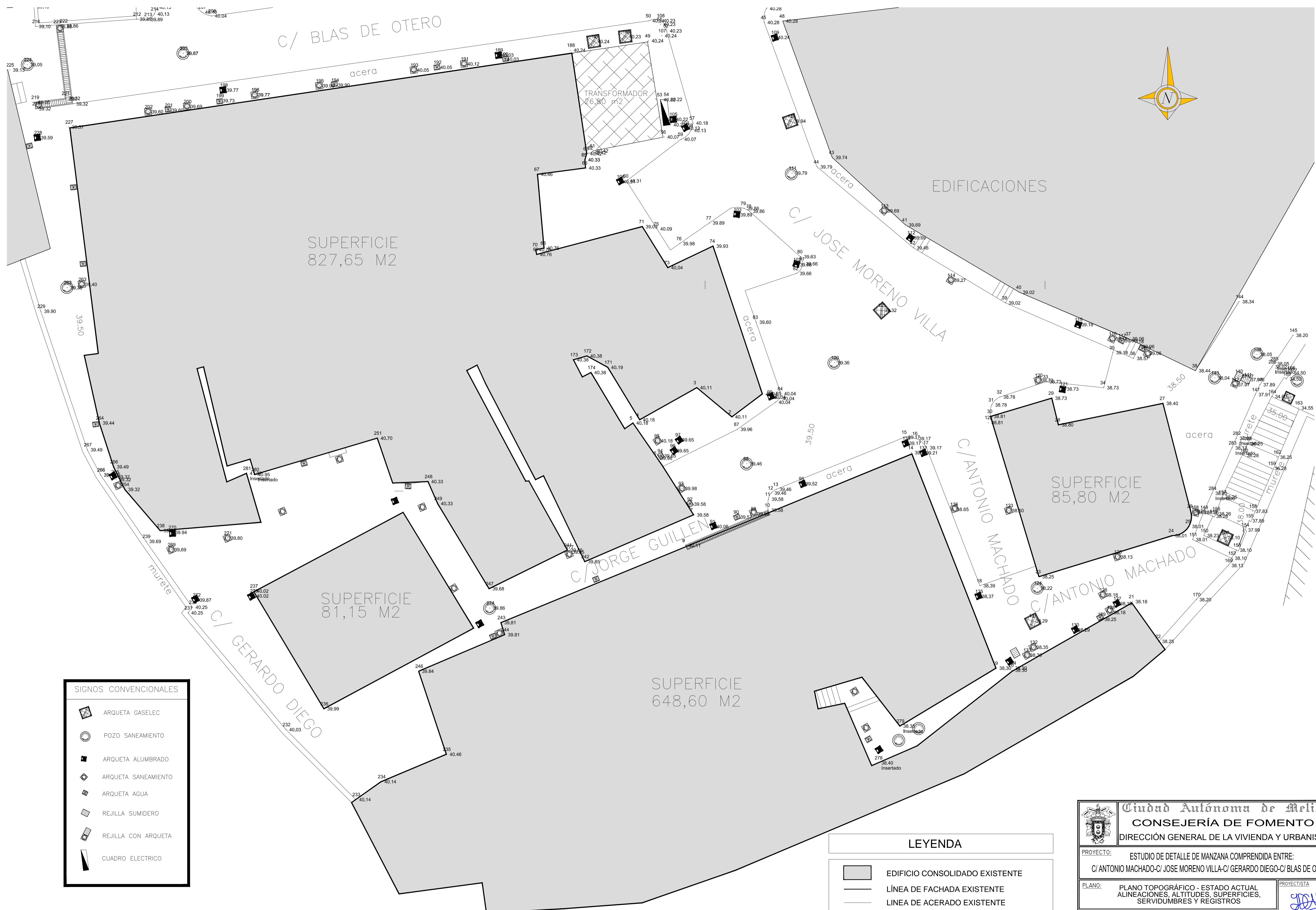
SITUACIÓN EN PLANO DE MELILLA S/E

LEYENDA

 ZONA DEL ESTUDIO DE DETALLE

 <b>Ciudad Autónoma de Melilla</b> <b>CONSEJERÍA DE FOMENTO</b> DIRECCIÓN GENERAL DE LA VIVIENDA Y URBANISMO	
PROYECTO: ESTUDIO DE DETALLE DE MANZANA COMPRENDIDA ENTRE: C/ ANTONIO MACHADO-C/ JOSE MORENO VILLA-C/ GERARDO DIEGO-C/ BLAS DE OTERO	
PLANO: SITUACIÓN EN PLANIMETRÍA DE MELILLA	PROYECTISTA  J.D. Castillo Martinez
FECHA: Octubre 2017	EL AUTOR DEL PROYECTO:  Mohamed Barkan Ben Azzouz Arquitecto. Colegiado nº57
Nº PROYECTO:	PLANO: <b>01</b>
ESCALA: Formato original A-2 1/1000	Nº PLANO: 01 de 07





SUPERFICIE  
827,65 M2

SUPERFICIE  
85,80 M2


SUPERFICIE  
81,15 M2

SUPERFICIE  
648,60 M2






TRANSFORMADOR  
26,80 m2

- SIGNOS CONVENCIONALES**
- ARQUETA GASELEC
  - POZO SANEAMIENTO
  - ARQUETA ALUMBRADO
  - ARQUETA SANEAMIENTO
  - ARQUETA AGUA
  - REJILLA SUMIDERO
  - REJILLA CON ARQUETA
  - CUADRO ELECTRICO

- LEYENDA**
- EDIFICIO CONSOLIDADO EXISTENTE
  - LÍNEA DE FACHADA EXISTENTE
  - LÍNEA DE ACERADO EXISTENTE



<p><b>Ciudad Autónoma de Melilla</b> CONSEJERÍA DE FOMENTO DIRECCIÓN GENERAL DE LA VIVIENDA Y URBANISMO</p>	
<p>PROYECTO: ESTUDIO DE DETALLE DE MANZANA COMPRENDIDA ENTRE: C/ ANTONIO MACHADO-C/ JOSE MORENO VILLA-C/ GERARDO DIEGO-C/ BLAS DE OTERO</p>	
<p>PLANO: PLANO TOPOGRÁFICO - ESTADO ACTUAL ALINEACIONES, ALTITUDES, SUPERFICIES, SERVIDUMBRES Y REGISTROS</p>	<p>PROYECTISTA </p>
<p>FECHA: <b>Octubre 2017</b></p>	<p>EL AUTOR DEL PROYECTO: </p>
<p>Nº PROYECTO:</p>	<p>J.D. Castillo Martinez</p>
<p>ESCALA: Formato Original A3</p>	<p><b>03</b></p>
<p>1/100</p>	<p>Mohamed Barkan Ben Azzouz Arquitecto. Colegiado nº57</p>
	<p>Nº PLANO: <b>03 de 07</b></p>



EDIFICACIONES

EDIFICACIONES

EDIFICACIONES

EDIFICACIONES

EDIFICACIONES

TRANSFORMADOR

LEYENDA

- VIAL CONSOLIDADO EXISTENTE
- LÍNEA DE FACHADA EXISTENTE
- LÍNEA DE ACERADO EXISTENTE

<b>Ciudad Autónoma de Melilla</b> <b>CONSEJERÍA DE FOMENTO</b> DIRECCIÓN GENERAL DE LA VIVIENDA Y URBANISMO	
PROYECTO: ESTUDIO DE DETALLE DE MANZANA COMPRENDIDA ENTRE: C/ ANTONIO MACHADO-C/ JOSE MORENO VILLA-C/ GERARDO DIEGO-C/ BLAS DE OTERO	
PLANO: ESTADO ACTUAL ALINEACIONES ACOTADAS Y FOTOGRAFIAS	
FECHA: <b>Octubre 2017</b>	EL AUTOR DEL PROYECTO:
N° PROYECTO:	
ESCALA: Formato Original A1 1/100	Mohamed Barkan-Ben Azzouz Arquitecto Colegiado nº57
PROYECTISTA: 	
J.D. Castillo Martinez <b>04</b> N° PLANO: <b>04 de 07</b>	





**M1**

S = 932,05 M2

S = 48,80 M2

S = 17,40 M2

S = 3,50 M2

S = 8,40 M2

**M2**

S = 81,15 M2

**M3**

S = 669,10 M2

S = 20,45 M2


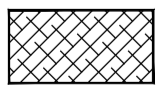


**M4**




S = 85,35 M2

TRANSFORMADOR

EDIFICACIONES

**LEYENDA**

-  ESPACIOS LIBRES DE DOMINIO PUBLICO
-  ESPACIOS LIBRES DE USO PRIVATIVO
-  ALINEACIÓN ACTUAL  
Sup. Edificada S= 1.643,20 m2
-  ALINEACIÓN PROPUESTA  
Sup. Edificable S= 1.767,65 m2

 <b>Ciudad Autónoma de Melilla</b> <b>CONSEJERÍA DE FOMENTO</b> DIRECCIÓN GENERAL DE LA VIVIENDA Y URBANISMO		
PROYECTO: ESTUDIO DE DETALLE DE MANZANA COMPRENDIDA ENTRE: C/ ANTONIO MACHADO-C/ JOSE MORENO VILLA-C/ GERARDO DIEGO-C/ BLAS DE OTERO		
PLANO: ALINEACIÓN PROPUESTA	PROYECTISTA: 	EL AUTOR DEL PROYECTO: 
FECHA: Octubre 2017	N° PROYECTO:	N° PLANO: <b>06</b>
ESCALA: Formato Original A3 1/100	Mohamed Barkan Ben Azzouz Arquitecto Colegiado nº57	N° PLANO: 06 de 07

C/ BLAS DE OTERO

acera

TRANSFORMADOR

EDIFICACIONES

M1

S = 932,05 M2

S = 48,80 M2

S = 17,40 M2

S = 3,50 M2

S = 8,40 M2

M4

S = 85,35 M2

M2

S = 81,15 M2

C/ JORGE GUILLEN

M3

S = 669,10 M2




S = 20,45 M2




C/ GERARDO DIEGO

C/ ANTONIO MACHADO

C/ ANTONIO MACHADO

LEYENDA

-  RESIDENCIAL PLURIFAMILIAR O UNIFAMILIAR (T5)
-  ESPACIO LIBRE DE USO PRIVATIVO
-  ALINEACIÓN ACTUAL  
Sup. Edificada S= 1.643,20 m2
-  ALINEACIÓN PROPUESTA  
Sup. Edificada S= 1.767,65 m2
-  ALINEACIÓN PGOU 1995  
Sup. Edificable S= 1.784,85 m2
-  ALINEACIÓN CATASTRO  
Sup. Edificada S= 1.569,65 m2

		<b>Ciudad Autónoma de Melilla</b>	
<b>CONSEJERÍA DE FOMENTO</b>		DIRECCIÓN GENERAL DE LA VIVIENDA Y URBANISMO	
PROYECTO: ESTUDIO DE DETALLE DE MANZANA COMPRENDIDA ENTRE: C/ ANTONIO MACHADO-C/ JOSE MORENO VILLA-C/ GERARDO DIEGO-C/ BLAS DE OTERO			
PLANO:	ALINEACIÓN PROPUESTA Y RESTO DE ALINEACIONES	PROYECTISTA:	
FECHA:	Octubre 2017	EL AUTOR DEL PROYECTO:	
Nº PROYECTO:		Arquitecto Colegiado nº57	J.D. Castillo Martinez
ESCALA:	Formato Original A3 1/100		PLANO: 07
			Nº PLANO: 07 de 07