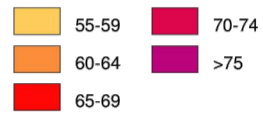


INDICADOR LTARDE

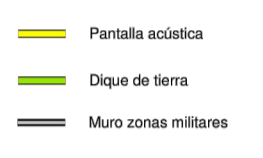
T-16-302

LEYENDA TEMÁTICA

Nivel sonoro (dB(A))



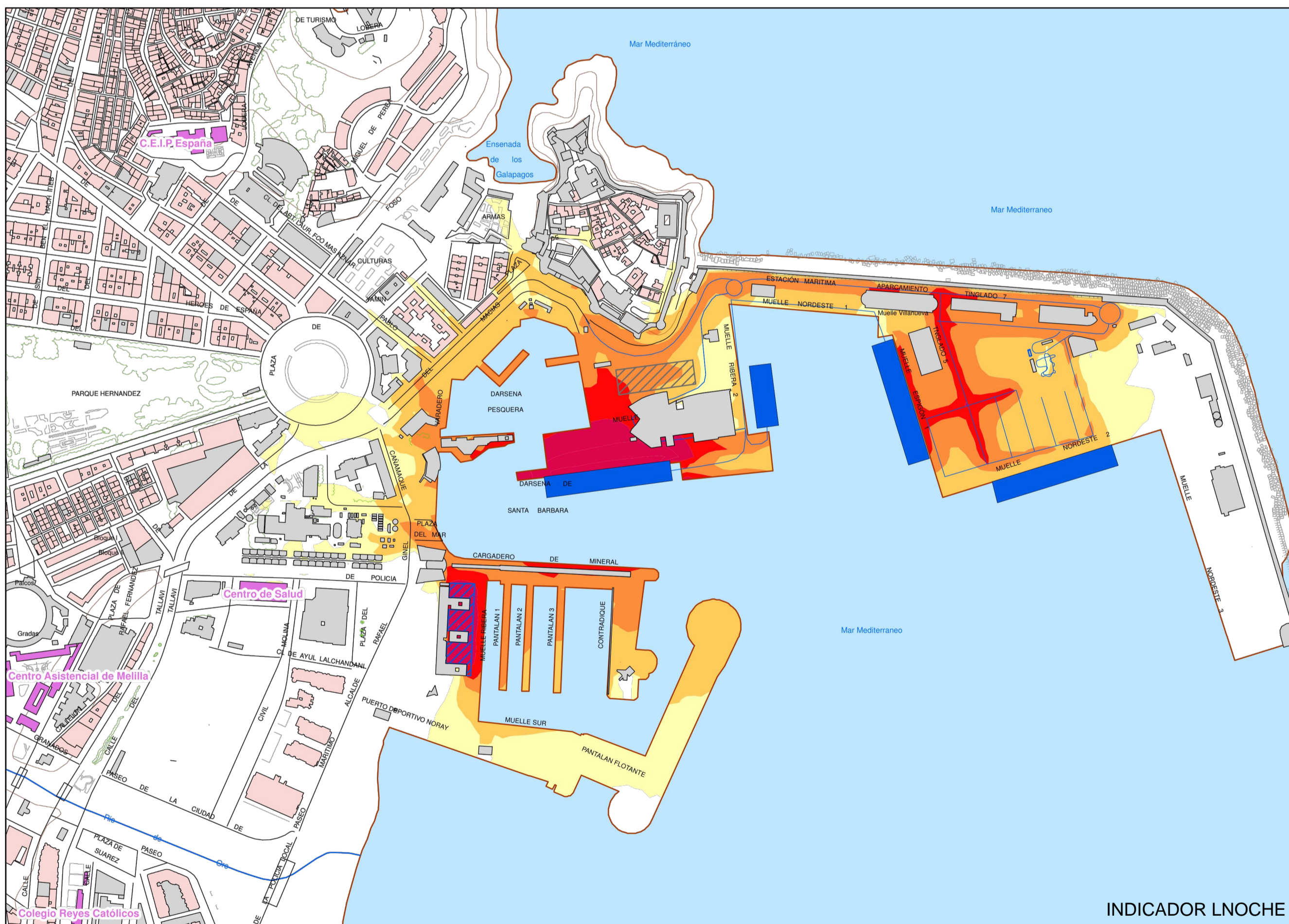
Barreras acústicas



Tipos de edificio



Elementos cartográficos




INDICADOR LNOCHE

T-16-302

LEYENDA TEMÁTICA

Nivel sonoro (dB(A))



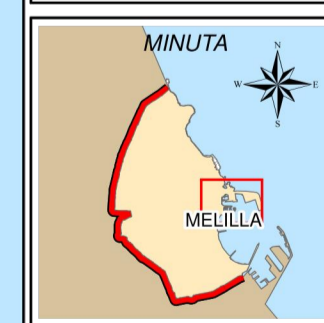
Barreras acústicas



Tipos de edificio



Elementos cartográficos



Fuente: Autoridad Portuaria de Melilla. Mapa Estratégico de ruido del Puerto de Melilla (noviembre 2017)



Ciudad Autónoma de MELILLA
Consejería de Infraestructuras,
Urbanismo y Deporte
INSTITUTO ORIENTAL DE LA MEDINA Y MEDIO



laboratorio de proyectos

PLAN GENERAL MUNICIPAL DE ORDENACIÓN DE LA CIUDAD AUTÓNOMA DE MELILLA

FASE: ESTUDIO AMBIENTAL ESTRATÉGICO
INFORME DE SOSTENIBILIDAD AMBIENTAL

PLANO DE:
MAPA ESTRATÉGICO DE RUIDO (MER) DEL PUERTO DE MELILLA
MAPA DE NIVELES SONOROS

EXPEDIENTE: 2008/044/U/207/PGO/06 FECHA: JUNIO 2021

ESCALA: **1:5.000**

Nº DE PLANO: **EAE-5.2**

DOCUMENTO PARA: EXPOSICIÓN PÚBLICA